

Algarraza (1079-LIV)

LEYENDA

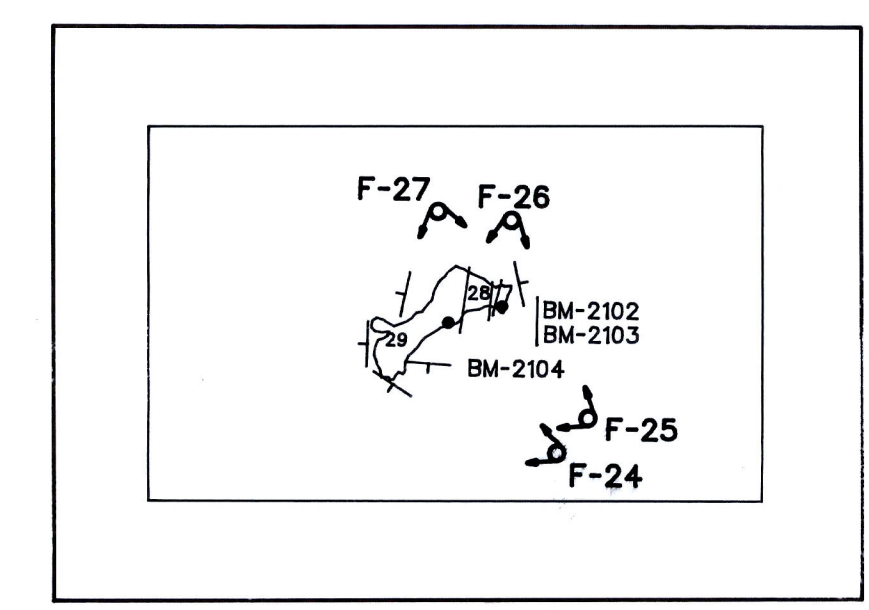
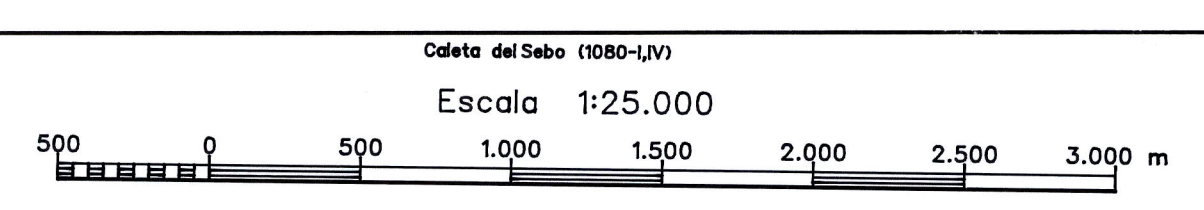
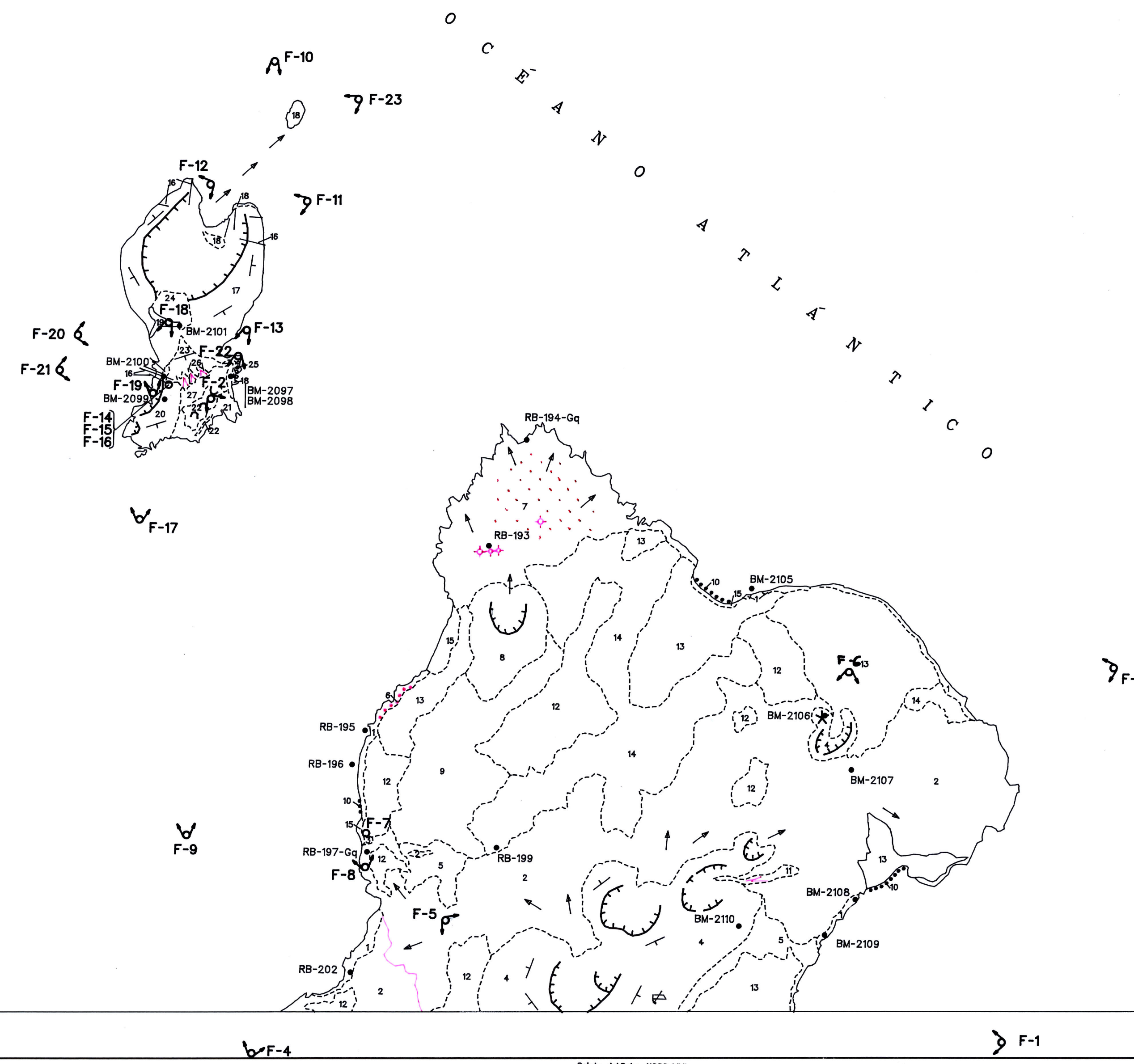
CUAT.	HOLOCENO	29	DOMINIO DEL ROQUE DEL ESTE	29 Piroclastos basálticos Néromagnéticos
ROCAS FILONIANAS		28	ROCAS FILONIANAS	28 Diques basálticos
CUATERNARIO	HOLOCENO	27	DOMINIO DE LA ISLA DE MONTAÑA CLARA Y ROQUE DEL OESTE	27 Arenas eólicas
		26	Depósitos de lodera	26 Depósitos de lodera
		25	Rasa marina eólicas (+0,5 m)	25 Rasa marina eólicas (+0,5 m) arenas y conglomerados
		24	Piroclastos de dispersión estromboliana	24 Piroclastos de dispersión estromboliana
		23	Piroclastos basálticos Néromagnéticos	23 Piroclastos basálticos Néromagnéticos
	PLEISTOCENO	22	Conos de lava	22 Conos de lava
		21	Coladas basálticas oblicuas	21 Coladas basálticas oblicuas
		20	Piroclastos basálticos Néromagnéticos	20 Piroclastos basálticos Néromagnéticos
		19	Intrusivo basáltico	19 Intrusivo basáltico
		18	Coladas basálticas oblicuas	18 Coladas basálticas oblicuas
CUATERNARIO	PLEISTOCENO	17	Depósitos piroclásticos basálticos Néromagnéticos	17 Depósitos piroclásticos basálticos Néromagnéticos
		16	Diques basálticos	16 Diques basálticos
		15	Playas de arenas	15 Playas de arenas
		14	Recubrimientos de arenas eólicas	14 Recubrimientos de arenas eólicas
		13	Arenas eólicas	13 Arenas eólicas
	SUPERIOR	12	Depósitos aluviales arena-arcillosos	12 Depósitos aluviales arena-arcillosos
		11	Depósitos de lodera	11 Depósitos de lodera
		10	Rasa marina eólicas (+0,5 m)	10 Rasa marina eólicas (+0,5 m) arenas y conglomerados
		9	Piroclastos basálticos de dispersión	9 Piroclastos basálticos de dispersión
		8	Conos de lava	8 Conos de lava
MEDIO	7	Coladas basálticas oblicuas	7 Coladas basálticas oblicuas	
	6	Rasa marina eólicas (+1 y 2 m)	6 Rasa marina eólicas (+1 y 2 m) arenas y conglomerados	
	5	Piroclastos basálticos de dispersión	5 Piroclastos basálticos de dispersión	
	4	Conos de lava	4 Conos de lava	
	3	Depósitos piroclásticos basálticos Néromagnéticos	3 Depósitos piroclásticos basálticos Néromagnéticos	
2	Coladas basálticas oblicuas	2 Coladas basálticas oblicuas		
1	Coladas basálticas oblicuas	1 Coladas basálticas oblicuas		
ROCAS FILONIANAS		12	ROCAS FILONIANAS	12 Diques basálticos
DOMINIO DE LA ISLA DE LA GRACIOSA		11	Almeación	11 Almeación
		10	Montaña Amarilla-Agujas	10 Montaña Amarilla-Agujas
		9	Montaña Bermeja	9 Montaña Bermeja
		8	Edificio	8 Edificio

SIGNOS CONVENCIONALES

	Contacto por discordancia
	Contacto intrusivo
	Borde de cráter
	Dirección de flujo de coladas
	Dirección y buzamiento
	Horritos
	Recubrimientos de arenas sobre coladas
	Centro lavativo

SIMBOLOGIA

	RB-199	Muestra tomada por R. Balcells
	BM-2096	Muestra tomada por J. L. Barrera
	RB-197-Gq	Muestra con análisis químico
	F-33	Fotografía puntual
	F-32	Fotografía panorámica y ángulo abarcado



NORMAS, DIRECCION Y SUPERVISION DEL ITGE
REALIZACION DE LA CARTOGRAFIA GEOLOGICA 1992-93
R. Sotillo Herrera (GEOPIN, S.A.)
J. L. Barrera Heredia (GEOPIN, S.A.)
J. A. Gomez Sotelo de Aja (GEOPIN, S.A.)
DIRECTOR Y SUPERVISOR L. A. Cueto Pascual (ITGE)